

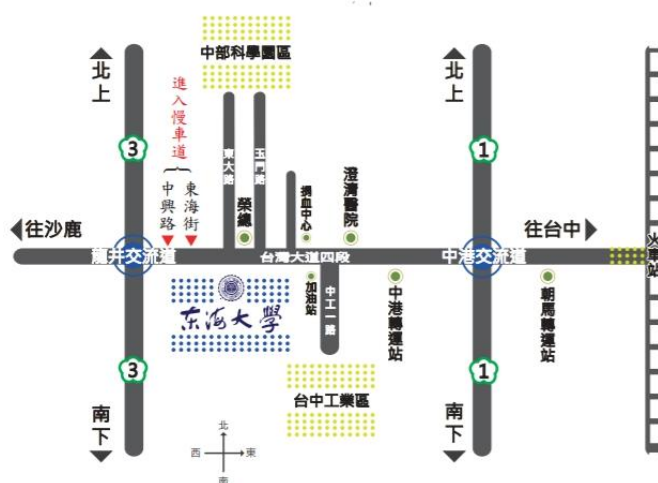
## 附件 1

# 主辦大學鄰近之服務性設施-交通資訊

## 來校交通介紹

東海大學位於台中市西屯區，鄰近高鐵站、高速公路、清泉崗機場，南來北往四通八達，市區公車便捷。

- ※ 距台中高鐵站約 20 分鐘。
- ※ 距高速公路(中港交流道、龍井交流道)約 10 分鐘。
- ※ 距台中機場約 15 分鐘。
- ※ 距台中火車站約 20 分鐘。
- ※ 距中港轉運站約 5 分鐘。



## 如何來東海(第一校區)

### ※ 搭乘大眾運輸

#### 1、坐火車 接 台中市公車 (刷卡(台灣通、悠遊卡、高捷卡、遠通 ETC 卡)10 公里乘車免費)：

台中火車站距離本校約 12 公里，可於火車站前搭乘優化公車 300~308 號，於「台中榮總(台灣大道)」站下車，經地下道可至東海大學校門。

詳細路線圖，請參閱附件一。

#### 2、坐國道客運 接 台中市公車 (刷卡(台灣通、悠遊卡、高捷卡、遠通 ETC 卡)10 公里乘車免費)：

台中客運 1、至台中火車站、朝馬、中港轉運站，搭乘 323、324、325 號公車，於「台中榮總(台灣大道)」站下車，經地下道可至東海大學校門。

說明：以上路線行駛慢車道，非行駛優化公車專用道，請於慢車道站牌搭乘。

2、至朝馬、中港轉運站，搭乘 28、60、69 號公車，於「台中榮總(台灣大道)」站下車，經地下道可至東海大學校門。

巨業客運 至台鐵太原車站、逢甲大學搭乘 68 號公車(東海別墅-中台科技大學)，於「台中榮總(台灣大道)」站下車，經地下道可至東海大學校門。

統聯客運 至台中火車站斜對面統聯客運總站、朝馬站或中港轉運站，搭乘 75 號公車，於「台中榮總」或「東海大學」站下車，經地下道可至東海大學校門。

和欣客運 於高鐵台中站搭乘和欣客運 161 號公車，或於台北總站、三重站搭乘和欣國道客運 7511 路(台北-台中港)往東海、榮總方向，於「台中榮總(台灣大道)」站下車，經地下道可至東海大學校門。

詳細路線圖，請參閱附件二。

豐原客運 至豐原客運總站搭乘 63、220 號公車，於「台中榮總(台灣大道)」站下車，經地下道可至東海大學校門。

國光客運 至國光客運板橋客運站搭乘 **1852 路(板橋-台中：經朝馬)**，於「東海大學」站下車，可至東海大學校門。

詳細路線圖，請參閱附件三。

東南客運 搭乘東南客運 **67、98 號公車**，於「台中榮總(台灣大道)」站下車，經地下道可至東海大學校門。

各路線交通資訊、到站時間及轉乘資訊，請前往「[台中市公車動態暨路網轉乘系統](#)」查詢。

### 3、坐高鐵 接 高鐵快捷公車 (高鐵快捷專車：高鐵台中站>東海大學)：

來賓可搭乘台灣高鐵前來東海大學，於「台中站」下車後，於高鐵 6 號出口轉乘「**高鐵快捷 161 號公車**」(高鐵台中站—東海大學—中科管理局)路線，於「台中榮總/東海大學」站下車，經地下道即可到達東海大學，乘車時間約 40~60 分鐘或於高鐵 7 號出口搭乘市區計程車至東海大學。

詳細時刻表，請上「[台灣高鐵網站](#)」查詢或參閱附件四。

### ※ 自行開車

#### 1、 國道一號—中山高速公路—中港交流道

請於 178km 出口下中港交流道，往沙鹿方向行駛，銜接台灣大道(台 12 線)。直行約 4 公里，即可到達東海大學校門口。

#### 2、 國道三號—福爾摩沙高速公路—龍井交流道

請於 183km 出口下龍井交流道，往台中方向行駛，銜接中興路，依照道路標誌指示行駛「前行左彎 6km 台 12 線」，再依道路標誌指示「前行右彎 2.8km 東海大學」銜接上台灣大道。直行約 4 公里，即可到達東海大學校門口。



## ✚ 如何來東海(第二校區)

### ※ 搭乘大眾運輸

#### 1、坐火車 接 台中市公車 (刷卡(台灣通、悠遊卡、高捷卡、遠通 ETC 卡)10 公里乘車免費)：

台中火車站距離本校約 12 公里，可於火車站前搭乘**優化公車 300~308 號**，於「中港澄清醫院」站下車，步行約 10 分鐘至捐血中心後往對面方向過紅綠燈，即可到達東海大學第二校區側門。

詳細路線圖，請參閱附件一。

#### 2、坐國道客運 接 台中市公車 (刷卡(台灣通、悠遊卡、高捷卡、遠通 ETC 卡)10 公里乘車免費)：

台中客運 1、至台中火車站、朝馬、中港轉運站，搭乘**323、324、325 號公車**，於「中港澄清醫院」站下車，步行至地下道可至東海大學第二校區校門。

說明：以上路線行駛慢車道，非行駛優化公車專用道，請於慢車道站牌搭乘。

2、至朝馬、中港轉運站，搭乘**28、60、69 號公車**，於「中港澄清醫院」站下車，步行至捐血中心後往對面方向過紅綠燈，即可到達東海大學第二校區側門。

統聯客運 至台中火車站斜對面統聯客運總站、朝馬站或中港轉運站，搭乘**75 號公車**，於「中港澄清醫院」站下車，步行至捐血中心後往對面方向過紅綠燈，即可到達東海大學第二校區側門。

和欣客運 於高鐵台中站搭乘**和欣客運 161 號公車**，於「中港澄清醫院」站下車，步行至捐血中心後往對面方向過紅綠燈，即可到達東海大學第二校區側門。

豐原客運 至豐原客運總站搭乘**63 號公車**，於「中港澄清醫院」站下車，步行至捐血中心後往對面方向過紅綠燈，即可到達東海大學第二校區側門。

國光客運 至國光客運板橋客運站搭乘**1852 路(板橋-台中：經朝馬)**，於「澄清醫院」站下車，步行至捐血中心後往對面方向過紅綠燈，即可到達東海大學第二校區側門。

詳細路線圖，請參閱附件三。

東南客運 搭乘東南客運**67 號公車**，於「中港澄清醫院」站下車，步行至捐血中心後往對面方向過紅綠燈，即可到達東海大學第二校區側門。

各路線交通資訊、到站時間及轉乘資訊，請前往「台中市公車動態暨路網轉乘系統」查詢。

#### 3、坐高鐵 接 高鐵快捷公車 (高鐵快捷專車：高鐵台中站>東海大學)：

來賓可搭乘台灣高鐵前來東海大學，於「台中站」下車後，於高鐵 6 號出口轉乘「**高鐵快捷 161 號公車**」(高鐵台中站—東海大學—中科管理局)路線，於「中港澄清醫院」站下車，步行至捐血中心後往對面方向過紅綠燈，即可到達東海大學第二校區側門，乘車時間約 40~60 分鐘或於高鐵 7 號出口搭乘市區計程車至東海大學。

詳細時刻表，請上「台灣高鐵網站」查詢或參閱附件四。

## ※ 自行開車

### 1、 國道一號—中山高速公路—中港交流道

請下中港交流道(178km 出口)，往沙鹿方向行駛，銜接台灣大道(台 12 線)。直行約 3 公里，經澄清醫院於「捐血中心」路口迴轉至慢車道，即可到達東海大學第二校區校門口。

### 2、 國道三號—福爾摩沙高速公路—龍井交流道

請下龍井交流道(183km 出口)，往台中方向行駛，銜接中興路，依照道路標誌指示行駛「前行左彎 6km 台 12 線」，再依道路標誌指示「前行右彎 2.8km 東海大學」銜接上台灣大道。直行約 5 公里，經過東海大學門口，過玉門路請轉至慢車道前行約 150 公尺，右轉即可到達東海大學第二校區校門口。



東海大學校內接駁車 寒、暑假；例假日班次表 105.11.19起施行

路思義教堂→女舍陽光草坪→綠之心(乳品小棧)  
→農牧場東海湖→管理學院  
Luce Chapel→Girls' Dorm., Sunny Meadow  
→Green Heart (Dairy Shop)→  
Tunghai Farm, Lake →College of  
Management

管理學院→二教學區學生宿舍→農牧場東海湖  
→綠之心(乳品小棧)→男舍15棟→路思義教堂  
College of Management→Student Resident  
Hall→Tunghai Farm, Lake →Green Heart  
(Dairy Shop)→No.15 Building of Boys' Dorm.  
→Luce Chapel

趟次	時間	趟次	時間
1	0900	21	1650
2	0930	22	1710
3	1000	23	1730
4	1020	24	1750
5	1040	25	1815
6	1100		
7	1120		
8	1140		
9	1200		
10	1220		
11	1240		
12	1300		
13	1410		
14	1430		
15	1450		
16	1510		
17	1530		
18	1550		
19	1610		
16	1630		

趟次	時間	趟次	時間
1	0915	21	1700
2	0945	22	1720
3	1010	23	1740
4	1030	24	1800
5	1050	25	1830
6	1110		
7	1130		
8	1150		
9	1210		
10	1230		
11	1250		
12	1400		
13	1420		
14	1440		
15	1500		
16	1520		
17	1540		
18	1600		
19	1620		
20	1640		

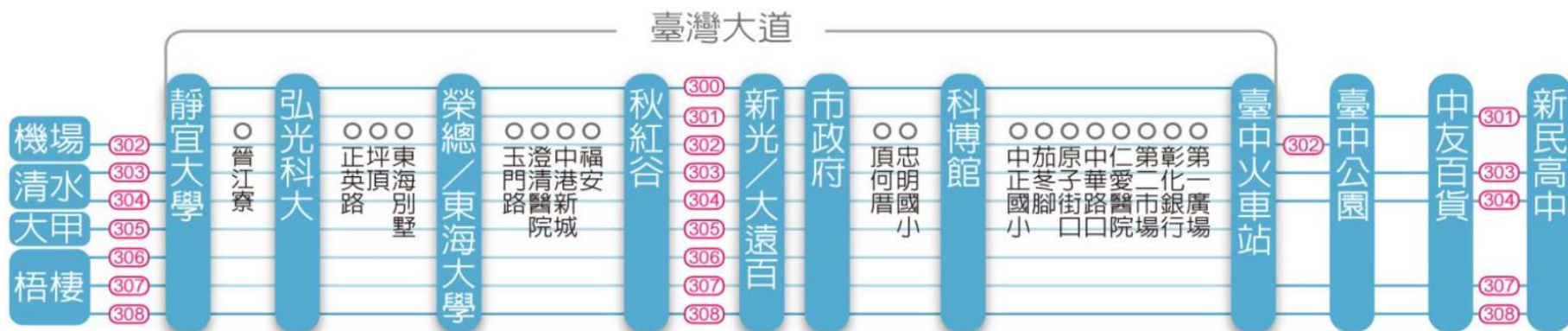
# 東海大學校園地圖

## 校園平面圖



# 300~308 號公車

火車站 ↔ 靜宜 站站停



### 路線起訖點

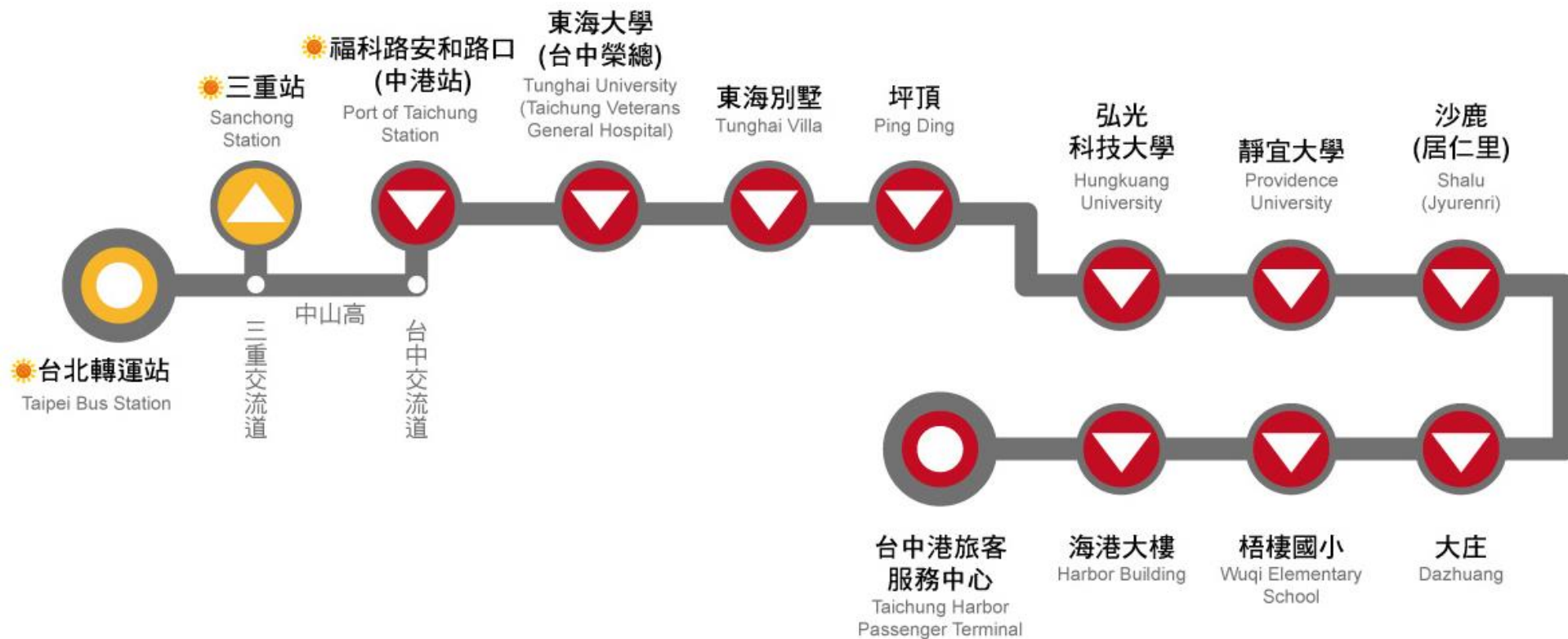
- 300 臺中火車站 ↔ 靜宜大學
- 301 新民高中 ↔ 靜宜大學
- 302 臺中公園 ↔ 臺中航空站
- 303 新民高中 ↔ 港區藝術中心
- 304 新民高中 ↔ 港區藝術中心
- 305 臺中火車站 ↔ 大甲火車站
- 306 臺中火車站 ↔ 梧棲 ↔ 清水
- 307 新民高中 ↔ 梧棲觀光漁港
- 308 新民高中 ↔ 關連工業區

# 台北 → 台中港

Taipei → Port of Taichung

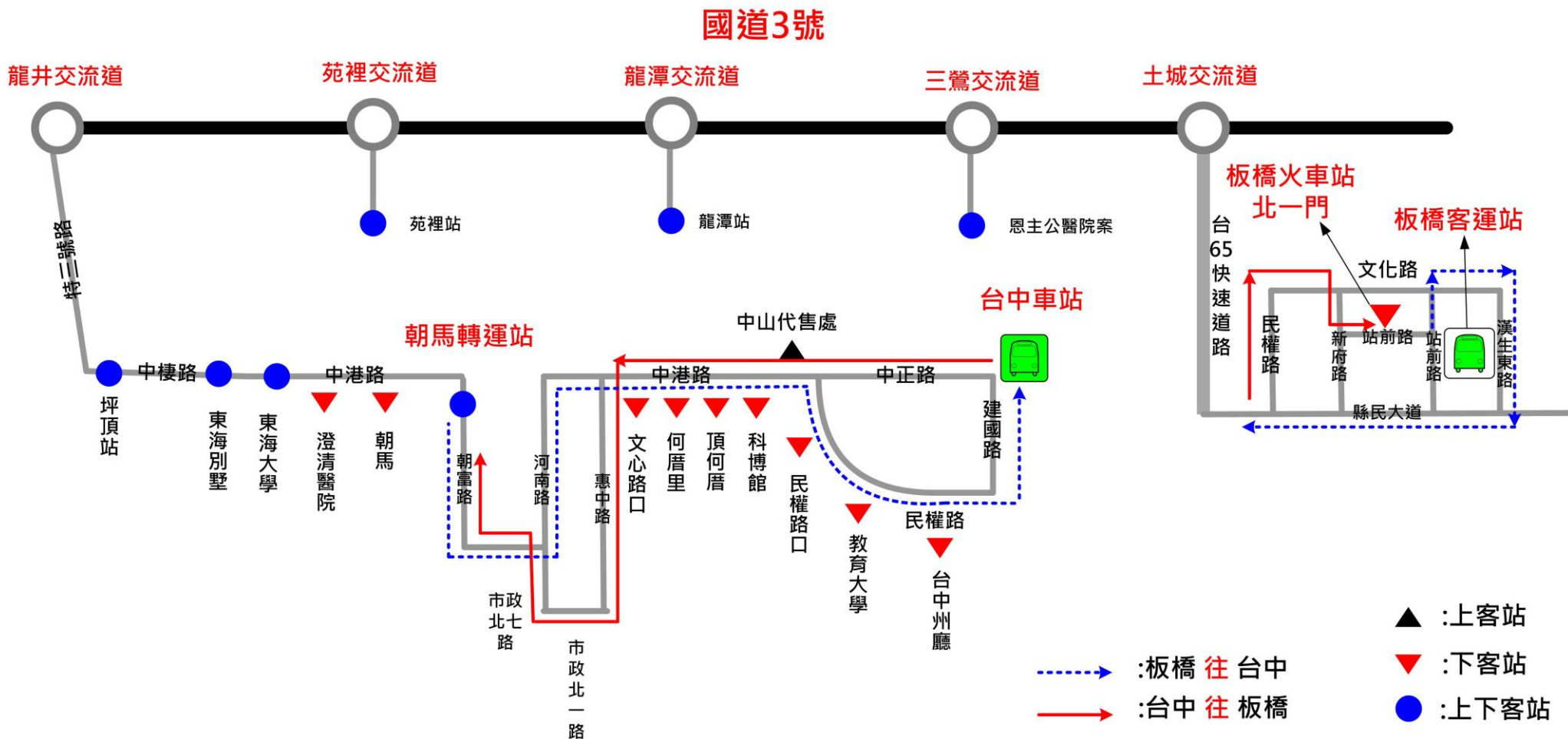
路線編號：7511

南下





# 國光客運「1852板橋-台中經朝馬」乘車資訊



# 161 高鐵台中站-東海大學-中科管理局

高鐵台中站

中科管理局



高鐵台中站發車				中科管理局站發車			
06:35	11:35	16:05	19:55	05:35	10:35	15:05	18:55
06:55	11:55	16:15	20:05	05:55	10:55	15:15	19:05
07:15	12:15	16:35	20:15	06:15	11:15	15:35	19:15
07:35	12:35	16:55	20:35	06:35	11:35	15:55	19:35
07:55	12:55	17:05	20:55	06:55	11:55	16:05	19:55
08:15	13:15	17:15	21:05	07:15	12:15	16:15	20:05
08:35	13:35	17:35	21:15	07:35	12:35	16:35	20:15
08:55	13:55	17:55	21:35	07:55	12:55	16:55	20:35
09:15	14:15	18:05	21:55	08:15	13:15	17:05	20:55
09:35	14:35	18:15	22:00	08:35	13:35	17:15	21:05
09:55	14:55	18:35	22:30	08:55	13:55	17:35	21:25
10:15	15:05	18:55	23:00	09:15	14:05	17:55	21:45
10:35	15:15	19:05	23:30	09:35	14:15	18:05	22:05
10:55	15:35	19:15	00:10	09:55	14:35	18:15	22:25
11:15	15:55	19:35	—	10:15	14:55	18:35	—

和欣客運：0800-002-377 [www.ebus.com.tw](http://www.ebus.com.tw)

本路線總車程預估為50分鐘，實際行車時間視交通狀況而定。

紅色車次逢週五至週日行駛。